

JARDINS DE VIGNES

Espaces muséographiques de plein air

Chouilly

La conduite de la vigne
et les cépages

Cramant

Le paysage viticole
Belvédère de Cramant

Cumières

Les travaux de la vigne
et du vin

Epernay

Mont Bernon

Le Mesnil-sur-Oger

À la découverte des arômes
du Clos Saint-Vincent

Monthelon

Jardin des Demoiselles
Balcon sur la Champagne

Vinay

Au cœur des coteaux

Entrée libre et gratuite
Ouvert toute l'année

EPERNAY
AGGLO CHAMPAGNE



La conduite de la vigne et les cépages

CHOUILLY

Les Jardins de Vignes révèlent la spécificité viticole du territoire. Véritables espaces muséographiques de plein air, ces lieux insolites mettent en scène le terroir champenois sous tous ses aspects : la vigne, ses modes de conduite, le sous-sol et le paysage viticole qu'elle modèle.



Ce jardin, créé en 2009, est le premier à avoir été aménagé. Ils s'inscrivent dans le prolongement de la très célèbre avenue de Champagne d'Épernay, et constitue l'introduction au réseau de musées de plein air. Le jardin met en scène cette liane qu'est la vigne, les modes de conduite à travers les époques et les types de

taille Champenoise autorisés.

Ce lieu offre une occasion rare d'accéder au plus près des rangs de vignes, et ainsi de mieux comprendre la richesse et l'exigence du savoir-faire champenois. Sur ses palissades, une exposition de photos géantes vous plonge dans le monde de la vigne et du Champagne.



À découvrir



Un vignoble champenois miniature



L'évolution des modes de conduite de la vigne



Une exposition de photos géantes

Des panneaux, taillés en forme de feuille de vigne, vous proposent une approche pédagogique et ludique de l'univers viticole. Sur chaque panneau, et donc pour chaque thématique, un petit quizz destiné aux enfants est disponible.



+ d'infos

Depuis le **Jardin Humide** de Chouilly, retrouvez les itinéraires de randonnée pédestre **PR 118** et **PR 126**.

Tout savoir sur ce Jardin de Vignes



Accès

Entrée ouest de Chouilly, rue des Partelaines dans le prolongement de l'avenue de Champagne à Epernay. Parking voitures et arceaux pour vélo.

Laissez-vous guider !

GPS : 49.027386, 4.006779



Ce Jardin de Vignes a été réalisé avec le soutien de



Belvédère de Cramant

Le paysage viticole

CRAMANT



Poursuivez votre visite du vignoble champenois jusqu'au village de Cramant, perché au milieu des vignes. Un magnifique panorama s'offre à vous, à la croisée des trois zones viticoles principales : la Côte des Blancs, la Montagne de Reims et la Vallée de la Marne.



Ici, c'est le vignoble qui constitue le jardin, et ce, à perte de vue... Ce belvédère panoramique construit en 2011 invite à contempler une vue plongeante sur le vignoble, le travail régulier des hommes, l'évolution du feuillage et ses tonalités variées au fil des saisons.

Des panneaux offrent des clés de lecture pour décrypter le paysage : la culture viticole conduite en rangs, la mosaïque de parcelles, l'environnement, le relief et les

villages. Une table d'orientation indique également les points culminants et les principaux sites d'intérêt. Enfin, la longue-vue permet d'affiner l'appréhension visuelle du territoire.

Venez pique-niquer sous les pergolas ou lézarder sur une des chaises longues en admirant la beauté pittoresque de ce spectacle typique des vignobles de Champagne.

À découvrir



Une pergola et un espace pique-nique



Une cabane de vignes

Une cabane de vignes a été reconstruite de manière à constituer un abri et apporter un témoignage de ces constructions vernaculaires qui parsemaient jadis le vignoble et qui sont en voie de disparition. Une petite exposition sur le sujet est installée sur les parois intérieures de la cabane.

Le vignoble au fil des saisons



+ d'infos

Depuis le Belvédère, empruntez les itinéraires de randonnée pédestre **PR 116** et **PR 117**. Depuis le coeur de Cramant, retrouvez également le **PR 115**.

Tout savoir sur ce Jardin de Vignes



Accès

Route D10 – Rue de la Grande Côte à Cramant.
Stationnement à proximité.

Laissez-vous guider !
GPS : 48.985621, 3.987315



Ce Jardin de Vignes a été réalisé avec le soutien de



Les travaux de la vigne et du vin CUMIÈRES



La commune de Cumières met en scène les gestes traditionnels du champagne le long des berges de la Marne. Ces impressionnantes sculptures en acier de plus de deux mètres de haut sont accompagnées de panneaux explicatifs placés au pied de chaque mise en scène.



Cette promenade, située le long de la Marne, a été réalisée en 2005 et a notamment fait travailler un artiste régional, Eric Sléziak, rendu célèbre pour son sanglier géant, Woinic, installé aux portes des Ardennes.

Eric Sléziak a conçu avec passion ces sculptures d'acier de plus de deux mètres de haut. Elles restituent huit thèmes, liés aux gestes traditionnels nécessaires à l'élaboration du champagne : à la vigne, la taille et le liage, le rognage, le sulfatage, les vendanges puis au pressoir et au

cellier, le dégorgeage et le dosage, le remuage et enfin la dégustation.

Les tôles d'acier ont été entièrement façonnées à la main, grâce au savoir-faire de l'artiste, sans recours à la découpe laser. Le sculpteur s'est beaucoup documenté afin de retranscrire avec justesse ces scènes issues du monde viticole champenois.

Chaque mise en scène est accompagnée d'un panneau explicatif qui donne les détails essentiels du processus d'élaboration du champagne.

À découvrir



Vous pourrez découvrir ces scènes surprenantes en longeant la rivière Marne sur environ 800 mètres, au sud du village. Le fil de l'eau tisse un lien entre les sculptures et les dévoile grâce à ses reflets lumineux. La végétation luxuriante des berges d'en face leur offre un cadre naturel.

À proximité immédiate partent les croisières du bateau Champagne Vallée.



+ d'infos

Tout savoir sur ce Jardin de Vignes



Accès

Quai de la Marne et rue du Bac à Cumières.

Stationnement à proximité.

Laissez-vous guider !

GPS : 49.071128, 3.928011





Mont Bernon

Entre craie, histoire, vignes et avenue de Champagne

Le Mont Bernon a une situation géographique remarquable qui lui permet, depuis son sommet, d'offrir une vue panoramique à 360° sur le territoire viticole. Depuis ses lisières, l'Avenue de Champagne et les coteaux historiques inscrits au Patrimoine mondial de l'UNESCO depuis 2015 sont visibles en contre-bas.



EPERNAY



Des sablières, des vergers et des jardins étaient autrefois présents sur le Mont Bernon. Au fil des années, le paysage s'est refermé. Le sommet, planté de pins, s'est densifié et un boisement spontané a commencé à masquer l'horizon. Suite à son aménagement, vous pouvez retrouver des vues depuis le sommet vers les sites inscrits au

Patrimoine mondial de l'UNESCO ainsi que vers les quatre points cardinaux. Des points de vue ont donc été créés vers les coteaux ouest d'Epernay, vers la butte Jogasse et le village de Cuis (hauts lieux de l'histoire celtique locale) et vers la plaine de Champagne. Des bancs, des tables de pique-nique et un espace ludique en bois vous permettent de venir profiter d'un moment de calme et de détente.



À découvrir





Les coteaux historiques inscrits au Patrimoine mondial de l'UNESCO



Un espace de jeux et des panneaux ludiques sur la Champagne

Vous pouvez aussi y observer les pins parasol plantés au siècle dernier par la famille Moët, de même que des frênes, chênes et érables qui composent les flancs du mont. Des zones de prairies ont également été créées pour diversifier les milieux naturels.



+ d'infos

Depuis le Jardin de Vignes du Mont Bernon, rejoignez les parcours de randonnée pédestre du **PR 135** à la découverte d'Épernay, et du **PR 118**

Tout savoir sur ce Jardin de Vignes



Accès

Chemin de la Source, sur les hauteurs situées à l'est d'Épernay. Un parking se situe à l'entrée du site. Stationnement à proximité.

Laissez-vous guider !
GPS : 49.032069, 3.969214



Ce Jardin de Vignes a été réalisé avec le soutien de





Clos Saint-Vincent

à la découverte des arômes

Dans le centre du Mesnil-sur-Oger, commune classée « Grand Cru » au cœur de la Côte des Blancs, le Clos Saint-Vincent accueille un véritable jardin des arômes.



LE MESNIL-SUR-OGER




Fortement ancré dans le patrimoine local, le Clos Saint-Vincent accueille en son sein des vignes depuis le 17^e siècle et propose ainsi un aperçu de la Champagne d'autrefois.

Ce jardin, qui offre une contemplation de la vigne à distance, se présente comme un écrin de nature mettant notamment en lumière le travail manuel qu'implique le processus

de fabrication du champagne. À la manière d'un *walk of fame*, une cinquantaine d'empreintes de mains appartenant à des viticulteurs locaux se dévoilent pour montrer que le paysage ne se façonne pas de lui-même. D'un côté, les mains du vigneron taillent la vigne, et contribuent à la qualité du raisin. De l'autre, les mains du vinificateur assemblent le champagne pour lui conférer tout son caractère.

À découvrir



Outre les mains, le nez, qui joue un rôle-clé dans l'assemblage final, est lui aussi mis à l'honneur au sein du Jardin des arômes. Une expérience olfactive vous est proposée pour vous faire découvrir neuf parfums illustrant les trois cépages que sont le Chardonnay, le Pinot Noir, et le Pinot Meunier, lors des trois stades de la vigne : la jeunesse, la maturité, et la plénitude. Des parfumeurs et des œnologues ont travaillé ensemble, afin de retranscrire le plus fidèlement ces arômes en parfums.



Conçu pour mettre en lumière le travail réalisé quotidiennement par les vignerons de la commune, ce lieu vous invite à une promenade ludique pour en apprendre plus sur la vigne, le cycle de la vigne, la géologie du territoire mais également l'histoire du village et de la Confrérie des Chevaliers de l'Arc.



+ d'infos

Depuis le Clos Saint-Vincent, rejoignez les itinéraires de randonnée pédestre **PR 130** et **PR 133** pour partir à la découverte de la **Côte des Blancs**.

Tout savoir sur ce Jardin de Vignes



Accès

Allée Clos du Mesnil. Entrée possible par la rue Pasteur et par la place de la mairie.

Stationnement à proximité.

Laissez-vous guider !
GPS : 48.985621, 3.987315



Ce Jardin de Vignes a été réalisé avec le soutien de





Jardin des Demoiselles

Balcon sur la Champagne

MONTHELON

Situé sur les hauteurs de Monthelon, le Jardin des Demoiselles, Balcon sur la Champagne offre un panorama sur la vallée du Darcy, ses villages, Maisons et Caves, mais aussi sur la falaise de calcaire de Cuis et de Grauves.



Depuis ce "balcon" d'où les vignes vous tendent les bras, observez les trois cépages qui constituent le champagne : le Chardonnay, le Pinot Noir et le Pinot Meunier. Vous pourrez également apercevoir une falaise de craie, socle incontournable des caves et des vignes, mais aussi le relief dessiné par les coteaux et spécifique au territoire. Ce jardin est, presque à

lui seul, un condensé de l'univers champenois !

Ces éléments représentatifs de la Champagne sont, depuis 2015, inscrits au Patrimoine mondial de l'UNESCO. Ils ont ainsi une Valeur Universelle Exceptionnelle (VUE) car ils possèdent un caractère unique et une valeur inestimable pour l'humanité.

À découvrir



La zone d'engagement UNESCO



Une œuvre de land art au cœur des vignes

Ce Jardin de Vignes a été pensé comme un espace de partage et de convivialité.

Partage et convivialité d'abord entre vous, visiteurs, avec la table des vendangeurs qui se traduit par une longue table de pique-nique invitant aux rencontres. Mais également entre

vous et les vignerons, car le site est équipé d'une table de dégustation conçue pour une découverte de champagnes locaux.

Un espace ludique pour les familles complète ce jardin. Entrez dans la forêt et construisez la plus belle des cabanes !



Ce Jardin de Vignes est accessible aux cavaliers : une barre d'attache est installée à l'entrée du site.



+ d'infos

Depuis ce jardin, retrouvez le parcours de randonnée pédestre **PR 141**.

Tout savoir sur ce Jardin de Vignes



Accès

Depuis le centre de Monthelon suivre la route de Courcourt. Parking à l'entrée du site.

Stationnement à proximité.

Arceaux pour vélo & barre d'attache cavaliers.

Laissez-vous guider !

GPS : 48.992994, 3.927614





Au cœur des coteaux

Situé en plein vignoble champenois, ce Jardin de Vignes vous propose une immersion en plusieurs étapes pour une déambulation au cœur des coteaux.



VINAY



Un parcours de quatre kilomètres, soit environ une heure, balisé par des feuilles de vignes vous invite à la promenade dans le coteau et à la découverte des végétaux qui servaient autrefois aux viticulteurs pour conduire la vigne avant que

le fil de fer ne soit inventé.

Au départ de l'église de Vinay, rejoignez les vignes jusqu'à une halte. De ce lieu ombragé, idéal pour une pause ou une dégustation, vous pourrez contempler un paysage modelé par les vigneron locaux au fil des ans.



Construit avec des matériaux naturels comme le bois d'acacia et le saule sec, matériaux ancestraux, ce jardin propose un point de vue panoramique sur les trois cépages du champagne : le Chardonnay, le Pinot Noir, et le Pinot Meunier. La possibilité de les observer ensemble in situ est devenue rare en raison de la répartition des cépages aujourd'hui répandue.


En continuant votre marche, vous pourrez découvrir le plateau forestier ainsi que le saule conduit en oseraie qui fournissait alors les brins adaptés au tressage de paniers utiles aux vendanges.



Chardonnay



Pinot Noir



Pinot Meunier



+ d'infos

 Seule la halte de ce Jardin de Vignes est accessible aux Personnes à Mobilité Réduite.

Tout savoir sur ce Jardin de Vignes



Accès

Parking de la Place de l'église, à Vinay ou parking de la halte.

Laissez-vous guider !

GPS : 49.009916, 3.899085

GPS : 49.016472, 3.899944



Ce Jardin de Vignes a été réalisé avec le soutien de





Testez vos connaissances :

Quelles sont les dates de ces étapes du travail de la vigne ?



- | | | | |
|---------------------|-----|-----|-------------------------------------|
| ROGNAGE | (1) | (A) | De mi-juin à mi-juillet |
| TRAVAIL DU SOL | (2) | (B) | Décembre à mars |
| RELEVAGE | (3) | (C) | Mars à avril |
| TAILLE | (4) | (D) | Entre le 25 août et le 25 septembre |
| VENDANGES | (5) | (E) | Du 15 mai au 15 juin |
| SUIVI DE MATURATION | (6) | (F) | Du 1 ^{er} au 15 mai |
| EBOURGEONNAGE | (7) | (G) | Mars à avril |
| PALISSAGE | (8) | (H) | Du 15 août au début des vendanges |
| LIAGE | (9) | (I) | Du 1 ^{er} juin au 15 août |



Testez vos connaissances :

Ces affirmations sont-elles vraies ou fausses ?



1- Les vendanges ont lieu à la même date chaque année.

Vrai Faux

2. La vigne est une liane.

Vrai Faux

3. Le Chardonnay est le cépage le plus utilisé en Champagne.

Vrai Faux

4. C'est en Champagne qu'a été domestiquée la vigne sauvage pour la première fois.

Vrai Faux

5. Les sous-sols champenois sont en majorité composés de craie.

Vrai Faux

1- FAUX. La date change chaque année, par décision du Comité Interprofessionnel du Vin de Champagne. Une date est alors fixée pour chaque commune. Les vendanges ont néanmoins toujours lieu entre la fin août et le début du mois d'octobre.

2- VRAI.

3- FAUX. Présent sur 39 % du vignoble champenois, le Pinot Noir est le cépage le plus utilisé devant le Meunier (32 %) et le Chardonnay (28 %).

4- FAUX. La vigne sauvage aurait été domestiquée pour la première fois au Proche-Orient entre 8500 et 4000 av. J-C.

5- VRAI. Des sous-sols argileux ou sableux existent en Champagne mais 75 % d'entre eux sont calcaires.





Depuis 2004, date à laquelle Epernay Agglo Champagne s'est dotée d'une Charte Paysagère, les créations de jardins se sont multipliées, offrant au territoire un maillage d'espaces naturels et paysagers.

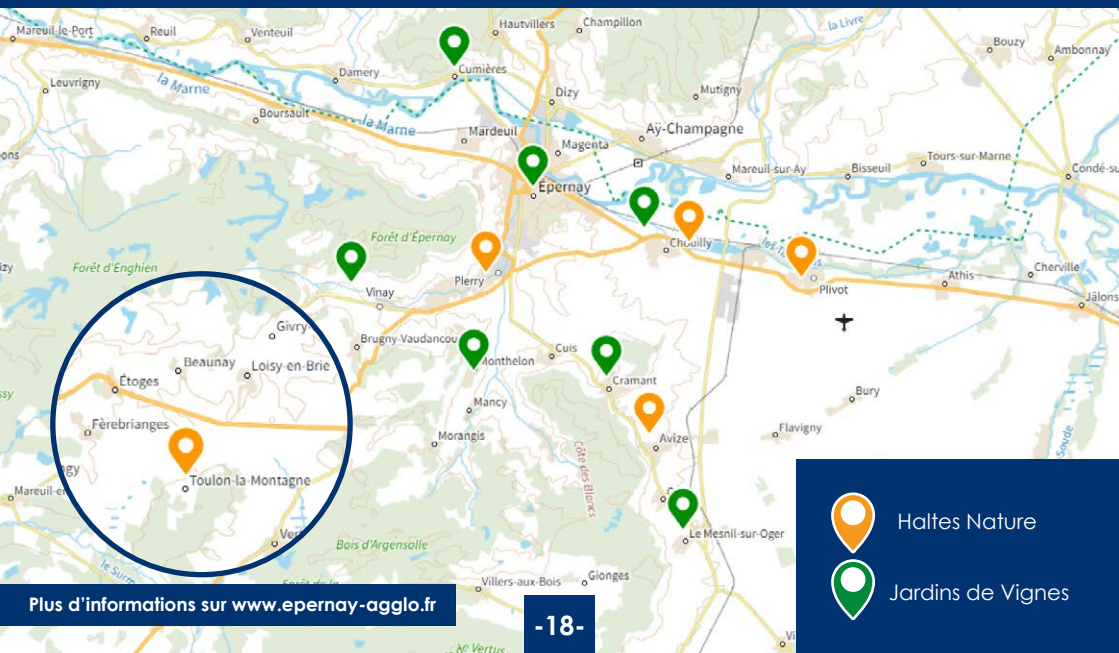
Le réseau des Jardins de Vignes permet de renouer avec les racines champenoises en mettant à l'honneur le terroir, son identité viticole, ainsi que le travail manuel des viticultrices et viticulteurs.

Epernay Agglo Champagne poursuit ainsi sa volonté de révéler la spécificité du territoire, à travers des espaces extérieurs muséographiques qui mettent en scène la vigne, les modes de conduite, le sous-sol et le paysage viticole.

Retrouvez tous nos parcours de randonnée pédestre sur notre site internet ou en scannant ce QR Code :



Création graphique : service communication d'Epernay Agglo Champagne (réalisé en 2025)
 Photographie : ©Noémie Cozette - Epernay Agglo Champagne - **Ne pas jeter sur la voie publique.**



Plus d'informations sur www.epernay-agglo.fr



En haut : Cramant - Epernay - Cumières - Vindry
En bas : Chaouilly - Le Mesnil-sur-Oger - Monthelon



©Noémie Cozette - Epernay Agglo Champagne

--	--	--	--	--	--



JARDINS DE VIGNES

Espaces muséographiques de plein air

