



HALTES NATURE

L'eau au cœur des paysages

Avize

Le Parc Vix

Chouilly

Le Jardin Humide

Pierry

Le Jardin de l'Hors du Rû

Plivot

Le Gué du Pré Salé

Toulon-la-Montagne

Le Point de vue des Sept Clochers



Entrée libre et gratuite
Ouvert toute l'année

EPERNAY
AGGLO CHAMPAGNE



Le Parc Vix

Espace pédagogique
autour de l'eau

Sur les hauteurs du village d'Avize, un parc est né dans une clairière forestière. Ce lieu de détente et de promenade invite à découvrir les richesses de l'eau. Des vues spectaculaires s'ouvrent sur le vignoble de la Côte des Blancs et la plaine.





AVIZE



Le Parc Vix est un lieu de promenade qui dégage une grande sérénité grâce à la présence de l'eau, de ses reflets et petites cascades, aux majestueux arbres de la forêt de la « Montagne d'Avize », mais aussi grâce aux lumières douces et aux vues dégagées sur les paysages agricoles et viticoles environnants.

Ce parc, niché dans une clairière, met en scène la présence de l'eau

en la faisant jaillir d'une source auparavant enterrée. Cette eau coule à travers la clairière et prend tour à tour différentes formes : tout d'abord celle d'un ruisseau serpentant entre les arbres, puis d'un bassin agrémenté de plantes filtrantes, ensuite d'un « chemin de bulles » et enfin d'une mare. Dans la sculpture d'eau, faisant évidemment référence au Champagne, des bulles blanches flottent sur un miroir d'eau dans une forme représentant une flûte.





dans le paysage. Des bornes, de nature plus ludique, proposent des activités telles que créer une œuvre d'art éphémère ou jouer aux adjectifs contraires.

Ce parc est aussi agrémenté de mobilier : bancs et tables de pique-nique invitent à passer un moment paisible au cœur de la nature. En complément, des instruments de musique de plein air raviront petits et grands.

Au Parc Vix, un sentier d'interprétation accompagne le visiteur dans sa promenade contemplative. Des panneaux et bornes aux formes épurées proposent un contenu clair, synthétique et accessible à tous les publics, notamment aux familles et aux malvoyants. Les panneaux, largement illustrés, abordent par exemples le thème des plantes filtrantes ou encore de l'eau



+ d'infos

Depuis le Parc Vix, rejoignez les parcours de randonnée pédestre **PR 116, PR 131 et PR 134**.

Tout savoir sur cette Halte Nature



Accès

Route départementale 19 : sur les hauteurs de la commune, dans la forêt, au niveau de la « bouteille qui coule toujours ».
Stationnement à l'entrée du Parc.

Laissez-vous guider !
GPS : 48.971037, 4.001123



Le Parc Vix a été réalisé avec le soutien de



Le Jardin Humide

Entre nature et culture

CHOUILLY

Au pied de l'église romane de Chouilly, juchée sur un promontoire naturel, s'étend un vaste espace de 3,5 hectares. Cette ancienne peupleraie communale met aujourd'hui en scène le contraste entre nature et culture.



Cultivé par endroits et façonné par la main de l'homme, cet aménagement en zone inondable respecte le cycle naturel et laisse la nature reprendre ses droits. Véritable zone humide, caractérisée par la présence de plantes telles que l'iris des marais, le jonc et le roseau, ce jardin joue un rôle écologique important pour l'équilibre de la vallée de la Marne, sa faune, sa flore mais aussi la qualité de son eau.

Pour que chacun puisse observer au fil des années l'évolution de

ce site consacré à la nature, des plantes de petite taille ont été choisies. Beaucoup de plantes s'y installent aussi spontanément. À terme, se côtoieront des boisements, des bosquets d'arbustes et de grandes étendues de prairies. Pour préserver le caractère naturel du site, les murs du jardin prennent la forme de panneaux métalliques tressés avec des brins de saule vivant. Le résultat obtenu est une succession de parois végétales recouvertes de feuillages aux teintes et formes variées. L'hiver, ces murs se dénudent pour laisser apparaître le travail minutieux de l'homme.





Profiter du belvédère ou de l'amphithéâtre de verdure, parcourir à pied ou à vélo le long ponton en bois, admirer les murs de saule, utiliser le barbecue et pique-niquer au bord de la rivière sur la grande prairie, s'abriter dans un des kiosques pour admirer l'église de Chouilly... Autant de possibilités qui font du Jardin Humide une belle escapade nature en famille.

Le Jardin Humide, c'est aussi un sentier d'interprétation qui apporte des connaissances sur la faune et la flore de cette prairie inondable nichée au creux de la vallée de la Marne. Grâce aux panneaux pédagogiques, vous pourrez, notamment apprendre à reconnaître les oiseaux présents sur le site ou découvrir le principe d'une frayère à brochets !



+ d'infos

Depuis Le Jardin Humide, rejoignez les parcours de randonnée pédestre **PR 118** et **PR 126**.

Tout savoir sur cette Halte Nature



Accès

Route départementale 3 ou rue du pont, au bord de la rivière des Tarnauds à Chouilly.

Stationnement à l'entrée du site rue du Pont.

Laissez-vous guider !
GPS : 49.027897, 4.014966



Le Jardin Humide a été réalisé avec le soutien de



Le Jardin de l'Hors du Rû

Promenade au bord du Cubry

PIERRY



L'Hors du Rû est un lieu de promenade et d'ambiances variées, rythmé par une succession de formes végétales, et de percées visuelles propices à la détente.



Avant d'être un jardin, cette parcelle labourable appartenait aux moines bénédictins. Aujourd'hui, le Jardin de l'Hors du Rû est un lieu de promenade et d'ambiances variées, rythmé par une succession de formes végétales, et de percées visuelles propices à la détente.

Dans l'espace principal du jardin, vous pourrez vous reposer sur les étendues de gazon, chercher l'ombre sous le kiosque, les tonnelles et pergolas ou vous perdre dans le dédale des allées en admirant les nombreuses essences

végétales. Vous pourrez aussi profiter de la vue sur la propriété des Aulnois, demeure de vigneron construite à la fin du 18^e siècle et classée Monument Historique.

Contrastant avec la première partie du jardin, très ensoleillée, la partie en sous-bois est un écrin de verdure, composée de lieux étroits et intimes à l'abri des arbres centenaires, où la fraîcheur ravira les promeneurs lors des périodes de forte chaleur. Le sous-bois est également le lieu de rendez-vous des plus jeunes où une aire de jeux a été aménagée dans la clairière.





À côté, un petit marais a été créé dans lequel le niveau de l'eau du Cubry fluctue au gré des inondations. Une plateforme en bois surplombe ce marais permettant, côté jardin, d'apprécier sa flore spécifique (roseaux, iris et joncs), et côté ruisseau, de se détendre au bord de l'eau.

Le Jardin de l'Hors du Rû redonne vie aux rives du Cubry, "le ruisseau du corbeau" selon la dénomination gauloise. En grande partie recouvert depuis le XIX^e siècle jusqu'à nos jours, il ne reste aujourd'hui qu'une petite partie visible de ce rû, à Pierry notamment. Pour contempler le ruisseau, les promeneurs emprunteront un cheminement qui mène à ses rives.



+ d'infos

Tout savoir sur cette Halte Nature



Accès

Route départementale 951 : à l'angle de la rue Jean Jaurès et de la rue de l'Égalité à Pierry.
Stationnement à l'entrée du Jardin.

Laissez-vous guider !
GPS : 49.017978, 3.939774



Le Jardin de l'Hors du Rû a été réalisé avec le soutien de

RÉGION
CHAMPAGNE ARDENNE



Le Gué du Pré Salé

Richesse écologique
d'un milieu humide

PLIVOT



Ancien gué qui permettait aux troupeaux de s'abreuver et de traverser la rivière des Tarnauds, le Gué du Pré Salé est aujourd'hui une étape inévitable pour les amoureux de randonnée. C'est aussi un lieu de repos et de découverte des richesses de ce patrimoine naturel.



Le Gué du Pré Salé invite à la détente avec ses nombreuses pelouses, son aire de pique-nique, ses plateformes et pontons en bois qui permettent de profiter pleinement de cette zone humide inondable tout en respectant son caractère naturel. Le ponton principal offre l'expérience ressourçante d'être au cœur de la nature.

Le Gué du Pré Salé est aussi un départ de randonnée : à quelques mètres du pont, un chemin file vers l'ouest au bord de la rivière des Tarnauds. C'est une boucle de 2,6 km qui longe l'eau et le marais garni de peupleraies. Elle franchit la rivière et reconduit le promeneur au village (environ 45 minutes de marche).





Des ormes et graminées ont été prélevés dans le marais tout proche pour multiplier le nombre d'essences végétales visibles. Le fossé créé le long du chemin de randonnée, donne également aux plantes appréciant l'eau un milieu propice à leur épanouissement. Le ponton en bois, pénétrant dans l'enclave calme de la rivière, fait découvrir une grande variété de plantes aquatiques (iris des marais, nénuphars...)

Ces bords de rivière ont une richesse naturelle liée à l'humidité des inondations et de la nappe phréatique toute proche. Pour enrichir le milieu, les talus ont été plantés avec de nombreuses espèces arbustives locales : sureau noir, aubépine, noisetier, fusain, cornouiller... Autour du parking, diverses variétés de saule sont mises en valeur en guise de clin d'œil à l'histoire des Tarnauds, bordés d'oseraies et aux villages où travaillaient de nombreux vanniers au début du XIX^e siècle.



+ d'infos

Tout savoir sur cette Halte Nature



Accès

Route départementale 3, route de Bisseuil, au bord de la rivière des Tarnauds à Plivot.

Laissez-vous guider !
GPS : 49.020416, 4.073685



Le Gué du Pré Salé a été réalisé avec le soutien de

Plivot



Le Point de vue des Sept Clochers

TOULON-LA- MONTAGNE



La Halte Nature du “Point de vue des Sept Clochers” tient son nom du panorama exceptionnel qu’il offre sur les clochers de Congy, Fèrebrianges, Etoges, Beaunay, Loisy-en-Brie, Soulières, et évidemment Toulon-la-Montagne.



La Halte Nature de Toulon-la-Montagne se situe sur le rebord d’un plateau, offrant ainsi une vue sur un horizon de champs, de vignes et de sept clochers. La forêt existante se poursuit par un verger, des haies libres, des prairies spontanées et des pelouses tondues. Ces environnements variés favorisent l’épanouissement de la biodiversité.

Pour profiter au mieux de cet espace où cohabitent herbes, arbres fruitiers et fleurs sauvages, des tables de pique-nique ont été installées sous une pergola plantée de kiwis. A partir du début du mois de septembre, des pommes et des poires attendent d’être dégustées !





Pour vous y rendre, longez la Côte des Blancs et son vignoble planté en majorité de chardonnay. Cet itinéraire offre des paysages viticoles à couper le souffle. Dépaysement assuré !

L'aménagement de cette halte a été pensé comme un clin d'œil au passé du territoire où des arbres fruitiers étaient autrefois plantés au bord des routes des villages. La récolte de chaque arbre était vendue aux enchères par les communes.



Dans un esprit de partage, cueillez raisonnablement et choisissez uniquement les fruits bien mûrs.



+ d'infos

Depuis la Halte, rejoignez le parcours de randonnée pédestre **PR 120** et découvrez Vert-Toulon. Tout savoir sur cette Halte Nature →



Accès

Depuis Etoges ou Vert-la-Gravelle, prendre la direction de Toulon-la-Montagne par la D18. Stationnement possible sur place.

Laissez-vous guider !
GPS : 48.855684, 3.878358



Cette Halte Nature a été réalisée avec le soutien de





Le jeu des différences :

Trouvez les 5 différences entre ces deux images du Parc Vix d'Avize.



Testez vos connaissances :

Trouvez la bonne réponse parmi les propositions...



1. Le Jardin Humide porte ce nom car :

- a. On y trouve un étang
- b. Il s'agit d'une piscine naturelle
- c. C'est une zone inondable

2. Quel est le nom du cours d'eau passant à la fois à Chouilly et à Plivot ?

- a. Les Tarnauds
- b. La Marne
- c. Le Cubry

3. Qu'est-ce qu'un gué ?

- a. Une zone humide peu profonde que l'on peut traverser à pied
- b. Un synonyme de "parc"
- c. Un sentier forestier

4. Que représentent les dalles posées dans le bassin du Parc Vix ?

- a. Des notes de musique
- b. Des nénuphars
- c. Des bulles de champagne

5. Historiquement, à qui appartenaient les terres sur lesquelles on trouve aujourd'hui le Jardin de l'Hors du Rû ?

- a. Un seigneur local
- b. Des moines
- c. Aux comtes de Champagne



1c / 2a / 3a / 4c / 5b



Réponses



Epernay Agglo Champagne se situe à la confluence des vallées de la Marne, du Cubry et du Darcy. A l'ouest, prospère le vignoble de Champagne, tandis qu'à l'est, s'étend la grande plaine céréalière. Cette position opportune offre aux visiteurs une variété de paysages et de milieux naturels.

Depuis 2003, Epernay Agglo Champagne s'attache à valoriser son patrimoine, ses paysages,

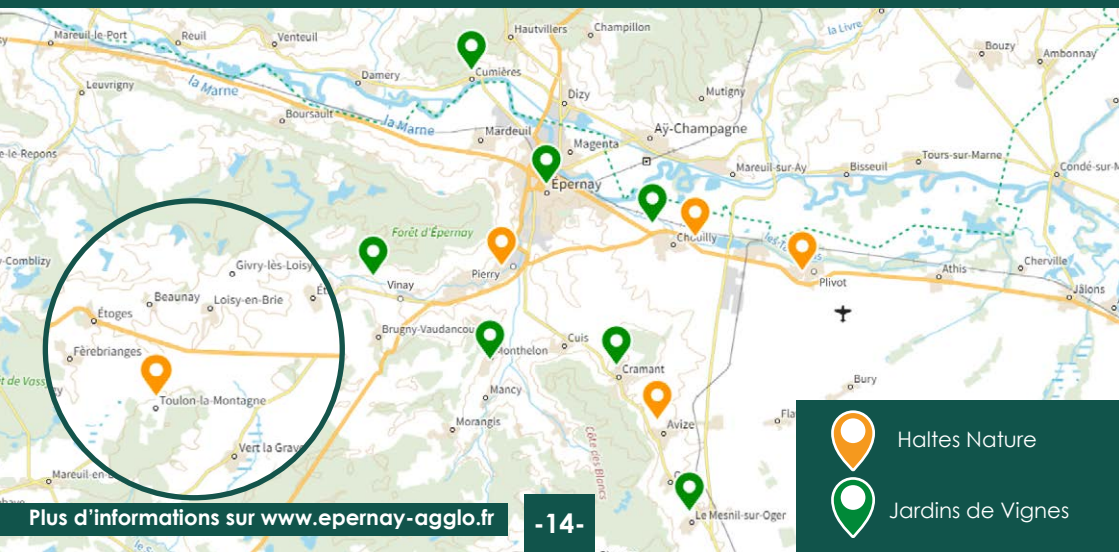
pour créer un lien fort entre les communes autour du thème fédérateur de l'eau.

Cinq espaces naturels, où l'eau et la végétation tiennent une place centrale, ont été aménagés : le Jardin Humide à Chouilly en 2004, le Gué du Pré Salé à Plivot en 2005, l'Hors du Rû à Pierry en 2006, le Parc Vix à Avize en 2013, et le Point de vue des Sept Clochers à Toulon-la-Montagne en 2024.

Retrouvez tous nos parcours de randonnée pédestre sur notre site internet ou en scannant ce QR Code :



Création graphique : service communication d'Epernay Agglo Champagne (réalisé en 2025)
Photographie : ©Noémie Cozette - Epernay Agglo Champagne - **Ne pas jeter sur la voie publique.**




En haut : Toulon-la-Montagne - Pierry - Chouilly
En bas : Avize - Pithiv



@Noémie Cozette - Epernay Agglo Champagne

--	--	--	--	--	--



HAUTES NATURE

L'eau au cœur des paysages

